

كنوز البلاد

في

الجغرافيا المستوى الرفيع

المراجعة النهائية وتوقعات الامتحان  
للتانوية العامة

إعداد

أ / رجب سعد

موبايل / ٠١٢٠٩٩٥٨٧٢

[ragabello@hotmail.com](mailto:ragabello@hotmail.com) E- mail /[Ragab\\_saad1@yahoo.com](mailto:Ragab_saad1@yahoo.com)[Ragabsaad9@gmail.com](mailto:Ragabsaad9@gmail.com)

نسخة مجانية للمجموعات المدرسية ( غير مخصصة للبيع )



## اختر الإجابة الصحيحة مما بين القوسين :

- ١- يطلق على من يعملون والعمل ليس بحاجة لجهودهم اسم ...  
( البطالة - البطالة المقنعة - المستثمرون - تدهور الإنتاج )
- ٢- أهم المحاصيل التي تستوردها مصر ...  
( القمح - الأرز - البرسيم - قصب السكر ) .
- ٣- من أكثر أحياء القاهرة تلويناً ....  
( حلوان - مصر الجديدة - المعادي - إمبابة ) .
- ٤- تقترب نسبة الفئات الشابة من سكان مصر من ... % ( ٢٠ - ٥٠ - ٩٠ - ٤٠ ) .
- ٥- يقل التماسك الوطني للدولة بسبب اختلافات اللغة ويظهر ذلك بوضوح في قارة .....  
( أوروبا - أمريكا اللاتينية - استراليا - آسيا )
- ٦- انتهت الحرب العالمية الثانية بتأسيس منظمة دولية لحفظ السلام والأمن الدولي تعرف ب....  
( عصبة الأمم - هيئة الأمم - الجات - اليونسكو )
- ٧- المنظمة التي تضم أكبر الدول المصدرة للبترول تعرف باسم .... ( الأوبك - الإندوجو - إيباك - الفاو ) .
- ٨- من الدول التي عانت لقرون طويلة من التفرقة العنصرية دولة .....  
( ليبيا - مصر - جنوب إفريقيا - السعودية )
- ٩- حلة الصادرات والواردات لأي دولة تعرف ب.... ( الميزان التجاري - الموازنة - الجمارك - الضرائب ) .
- ١٠- الهجرة الهامة في شمال سيناء هي .... ( البرلس - قارون - البردويل - مريوط )
- ١١- تقسم مصر إدارياً إلى ..... محافظة ( ٢٦ - ٢٥ - ٢٤ - ٢٦ )
- ١٢- تزايد تراكم معرفة الإنسان بالعناصر المادية وغير المادية الحياة تشكل ....  
( دخله القومي - ثقافته وحضارته - ماله وطموحاته - نشاطه الاجتماعي )
- ١٣- تحقق مجتمع المعرفة بدمم والشعوب ..... والتقدم ( الإدارة - التخطيط - الرفاهية - الفن )
- ١٤- الكشف عن وسائل جديدة لتنمية الغذاء يساعد في محاربة ..... ( المرض - الفقر والجوع - تلوث البيئة )
- ١٥- حرصت الدول الآسيوية على تحقيق مجتمع المعرفة بتطوير نظامها .....  
( السياسي - الاجتماعي - التعليمي - الاقتصادي )
- ١٦- اعتبرت استراليا أن المنتج الأوحده للمعرفة هو ..... ( الإنسان - الانفتاح - القانون - الاقتصاد )
- ١٧- تعتبر هضبة الأناضول النواة الرئيسية التي تمتد حولها ..... ( إيران - تركيا - رومانيا - الهند )
- ١٨- تضم أجزاء من الحدود بين إيران والعراق مع جبال ..... ( طوروس - الهيمالايا - بنطس - زاجروس )
- ١٩- يمثل نهر الأردن حداً فاصلاً بين .....  
( فلسطين والأردن - العراق والأردن - فلسطين ولبنان - فلسطين وسوريا )
- ٢٠- من أكبر تيارات الهجرة حجماً المتجهة إلى محافظة .....  
( الإسكندرية - أسوان - بورسعيد - القاهرة )
- ٢١- ترتفع نسبة السكان الزراعيين في قارة ..... ( إفريقيا - أوروبا - أمريكا الشمالية - استراليا )
- ٢٢- يطلق تعبير أمة من الرحل لضخامة حركة الهجرة الداخلية على سكان .....  
( البرازيل - كندا - المملكة المتحدة - الولايات المتحدة )
- ٢٣- يعبر عن التركيب العمري والنوعي للسكان بما يعرف ب .....  
( الإعالة - الزيادة السكانية - الهجرة - الهرم السكاني )
- ٢٤- أطول خط حدود يتفق مع امتداد سلسلة جبلية عبر جبال .. ( الإنديز - الروكي - الهيمالايا - أطلس )
- ٢٥- أكثر الدول الإفريقية ذات الحدود البحرية هي .... ( السودان - أوغندا - كينيا - نيجيريا )
- ٢٦- أكثر الأمثلة على الإنكسارات بسبب اللغة في المجتمع يظهر بوضوح في قارة .....  
( أمريكا الشمالية - أوروبا - استراليا - أمريكا الجنوبية )
- ٢٧- يصدر ..... تقريراً سنوياً عن متوسط دخل الأسرة المصرية  
( الجهاز المركزي للمحاسبات - البنوك التجارية - البنك المركزي - شركات التأمين )

- الإجابة :** ١- البطالة المقنعة ٢- القمح ٣- حلوان ٤- ٤٠ % ٥- أمريكا اللاتينية ٦- هيئة الأمم ٧- الأوبك ٨- جنوب إفريقيا ٩- الميزان التجاري ١٠- البردويل ١١- ٢٦ محافظة ١٢- ثقافته وحضارته ١٣- الرفاهية ١٤- الفقر والجوع ١٥- التعليمي ١٦- الإنسان ١٧- تركيا ١٨- زاجروس ١٩- فلسطين والأردن ٢٠- القاهرة ٢١- إفريقيا ٢٢- الولايات المتحدة ٢٣- الهرم السكاني ٢٤- الإنديز - ٢٥- أوغندا ٢٦- أمريكا الجنوبية ٢٧- البنك المركزي



- ٢٨- مدت مصر مياهها الإقليمية إلى ..... ( ٣ أميال بحرية - ١٢ ميل بحري - ٥٠ ميل بحري - ٢٠٠ ميل بحري )
- ٢٩- ثاني محافظات مصر جبا للسكان محافظة ..... ( الإسكندرية - بورسعيد - الجيزة - الإسماعيلية )
- ٣٠- تعاني مصر من حالة تصحر ... ( شديدة جدا - متوسطة - شديدة - بسيطة )
- ٣١- تعاني مدن الدول النامية من فاقد ساعات العمل بسبب .....  
( ارتفاع نسبة البطالة - قلة العمالة اللازمة - ازدحام الشوارع - ارتفاع نسبة التلوث )
- ٣٢- تتركز المسارح والمتاحف والمباني العامة في لندن في .....  
( الحلقة الوسطى - الحزام الأخضر - المنطقة المركزية - الحلقة الخارجية )
- ٣٣- أكثر المدن الأمريكية جذباً للمهاجرين من الريف إلى المدن..( بوسطن - شيكاغو - نيويورك - لوس أنجلوس )
- ٣٤- تتركز خطوط الملاحة البحرية الرئيسية في العالم في المحيط .....  
( الهادي - الهندي - الأطلنطي الشمالي - الأطلنطي الجنوبي )
- ٣٥- نهر السليكي جزء من الحد الفاصل بين .....  
( أوغندا والكنغو الديمقراطية - السنغال وموريتانيا - زيمبابوي - لاوس وتايلاند )
- ٣٦- من الدول قزمية المساحة ..... ( مصر - أندورا - سوريا - الولايات المتحدة )
- ٣٧- حددت الدول الآسيوية عناصر تحقيق مجتمع المعرفة من خلال تطوير .... والانتقال به إلى مستويات منافسة  
( البرنامج الصحي - التعليم - برامج السياحة - برنامج النظم الإدارية )
- ٣٨- يعتبر الاقتصاد ..... أحد ركائز الاقتصاد العالمي في مجال تربية الحيوان وسد احتياجات الدول في مجال الغذاء  
( الرعوي - الصناعي - التعدين - الزراعي )
- ٣٩- تقترب نسبة الفجوات الثابتة من سكان مصر من ... ( ١٠% - ٤٠% - ٥٠% - ٩٠% )
- ٤٠- تلجأ بعض الدول إلى التخطيط الحدود السياسية فيما بينها بم يتفق مع ظاهرات بشرية مثل .....  
( الحال - المضارب - السهول - اللغة والدين )
- ٤١- أكبر عدد من الدول الحبيسة التي لا سواحل لها يوجد في قارة ..... ( آسيا - إفريقيا - أوروبا - أمريكا اللاتينية )
- ٤٢- يقدر عدد الدول الحبيسة في العالم - ..... ( ٢٨ - ٢٩ - ٣٠ - ٣١ )
- ٤٣- أولى محافظات الوجه البحري طردا لسكانها محافظة ..... ( الغربية - القليوبية - المنوفية - الشرقية )
- ٤٤- يمتد أطول حد سياسي تضاريسي في العالم بين .....  
( باكستان والهند - العراق وإيران - فرنسا وإيطاليا - شيلي والأرجنتين )
- ٤٥- تعتبر قضية انخفاض الدخل من القضايا ..... ( السياسية - الاقتصادية - الثقافية - البيئية )
- ٤٦- تستند مصر في إمداد ثروتها الحيوانية بالغذاء على محصول ... ( البرسيم - القمح - الفول - القطن )
- ٤٧- تعد هجرة أهالي النوبة إلى سهل كوم أبو بعد بناء السد العالي من الهجرات ....  
( الاختيارية - الرسمية - الإجبارية - المؤقتة )
- ٤٨- ثاني محافظات مصر طردا لسكانها هي محافظة .... ( المنوفية - سوهاج - أسيوط - القليوبية )
- ٤٩- تلتقي حدود القطاعات مثلثة الشكل التي تبني على الحدود الافتراضية عند ...  
( المناطق المحيطة بخط الاستواء - المناطق الأكثر انخفاضاً - مناطق المستنقعات - نقطة القطب الجنوبي )
- ٥٠- يطلق على مدينة مكسيكو سيتي مدينة ..... ( المظليون - البسطات - النور - العنف والقتل )
- ٥١- من المشكلات والقضايا السياسية المعاصرة .....  
( تنمية الانتاج - التماسك الوطني - العولمة الثقافية - تلوث البيئة )
- ٥٢- يمثل نهر ميكونج حدا سياسيا في جزء من مجراه بين .... و.....  
( الصين والهند - لاوس وتايلاند - فلسطين والأردن - العراق وإيران )
- ٥٣- يقل التماسك الوطني للدولة بسبب اختلافات اللغة ويظهر ذلك بوضوح في قارة ...  
( أوروبا - أمريكا اللاتينية - استراليا - آسيا )
- ٥٤- أولى محافظات مصر طردا للسكان في الوجه القبلي محافظة ... ( قنا - أسوان - سوهاج - بني سويف )

الإجابة : ٢٨- ١٢ ميل بحري ٢٩- الجيزة ٣٠- متوسطة ٣١- ازدحام الشوارع ٣٢- المنطقة المركزية  
٣٣- لوس أنجلوس ٣٤- الأطلنطي الشمالي ٣٥- أوغندا والكنغو الديمقراطية ٣٦- أندورا ٣٧- التعليم  
٣٨- الرعوي ٣٩- ٤٠ % ٤٠- اللغة والدين ٤١- إفريقيا ٤٢- ٢٩ دولة ٤٣- المنوفية  
٤٤- شيلي والأرجنتين ٤٥- الاقتصادية ٤٦- البرسيم ٤٧- الإجبارية ٤٨- سوهاج ٤٩- نقطة القطب الجنوبي  
٥٠- المظليون ٥١- التماسك الوطني ٥٢- لاوس وتايلاند ٥٣- أمريكا اللاتينية ٥٤- سوهاج



٥٥- يتمشى جزء من الحد السياسي بين أوغندا والكنغو مع جزء من نهر ...

( الزمبيزي - السنغال - زائير - السمليكي )

٥٦- تتفق الحدود بين يوغسلافيا سابقا وألبانيا مع جبال .... ( اسكنديناوة - الألب الدينارية - البرانس - الفوج )

٥٧- تقع بين فرعي دمياط ورشيد بحيرة .... ( البرلس - البردويل - ادكو - مريوط )

٥٨- تعتبر مدينة ..... ثالث مدن العالم سكانا . ( طوكيو - مكسيكوسيتي - نيويورك - كلكتا )

٥٩- تتكون مدينة نيويورك من عدد من الجزر أهمها جزر منهاتن ولونج آيلاند ويلتقي عندها مجرى نهر هدسون مع

مجرى نهر ..... ( سانت لورانس - لابلاتا - إيست - الميسوري )

**ما المقصود بالمصطلحات الجغرافية الآتية : أوبشكل معكوس ( أكتب ما تدل عليه العبارات الآتية )**

١- قضية : تعني مسألة متعددة الجوانب والروايات تختلف فيها الآراء وتقابلها في الإنجليزية كلمة Case

٢- مشكلة : تعني مسألة تستدعي التفكير لوضع حلول لها - Problem

٣- منظومة : أسلوب لتحديد القضايا والمشكلات وتسجيلها ومناقشة أسبابها وتغييراتها وطرق علاجها ، وليس هناك ما يمنع من الخلط منها أو الإضافة إليها حسب وجهة النظر والمعلومات المتوفرة عنها فضلا عن اقتراح بعض الحلول لها من وجهات نظر مختلفة .

٤- التصحر : فقدان الأرض المنتجة لخصائصها الجيدة لأسباب متعددة وتحولها إلى ما يشبه الصحراء

٥- البطالة : وجود نسبة مؤثرة من شباب ورجال المجتمع خارج قوة العمل

٦- البطالة المقنعة : تتمثل في الذين يبيعون سلعا بائرة أو يتسولون قوت يومهم أو يبددون شبابهم في صنائع غير منتجة .

٧- الإغراق : الانتشار الواسع للسلع دولة معينة بأثمان رخيصة للغاية ومن نوعية متقنة بحيث تعجز مثيلاتها من الإنتاج المحلي عن منافستها .

٨- عولمة ثقافية : تعني تشكيل المجتمعات البشرية على نمط ثقافي واحد هي الثقافة الغربية- الأمريكية باعتبارها النموذج الثقافي الأقوى والأجدر باتباعه

٩- بوغاز : فتحة تصل بين البحر والبحيرة بهدف تحديد مياهها وتطهيرها لإنعاش البيئة السمكية المكونة من الأسماك والمياه والأعشاب والنباتات الطافية .

١٠- التماسك الوطني : يقصد به توحيد ثقافة الوطن وخلق الرواح المشتركة بين طوائفه ليشدد تلاحمهم

١١- المنظومة الإدارية : هي التي تتضمن الوزارات ومؤسساتها في العاصمة ثم المصالح المتعددة في مناطقها الكبيرة والصغيرة .

١٢- الميزان التجاري : يشمل جملة الصادرات والواردات

المنظمة الإقليمية : هي تلك المنظمة التي تفتح باب عضويتها لعدد محدود من دول العالم ترتبط معا بروابط معينة

١٣- الأقلية : عدد قليل من السكان يختلف عن غالبية السكان في اللغة أو الدين أو العرق

١٤- الهجرة الخارجية : انتقال السكان خارج حدود الدولة مثل هجرة الأوربيين إلى الأمريكتين وأستراليا .

١٥- التحضر المزيف : يتمثل في هجرة السكان من الريف إلى المدن فهم يغيرون محل إقامتهم فقط لكنهم يظلون متمسكين بعاداتهم وبتقاليدهم الريفية فيحدث نوعا من التحضر يعرف بالتحضر المزيف لأن علماء الجغرافيا يرون المهاجر من الريف إلى المدن يحتاج على ١٠ سنوات حتى يصبح متحضر أصيل .

١٦- الهجرة الصافية : هي الفرق بين الوفود والنزوح

١٧- الهجرة الموسمية : هجرة العمال الزراعيين للعمل في جمع المحاصيل الزراعية مثل هجرة من تشاد والنيجر إلى السودان في موسم جني القطن ثم العودة وانتقال العمال الزراعيين إلى بعض المشروعات الزراعية الجديدة في الصالحية ومديرية التحرير ثم العودة إلى مواطنهم الأصلية .



١٨- **التهجير الإجباري** : تتم دون رغبة الأفراد مثل تهجير الفلسطينيين بعد عام ١٩٤٨ نتيجة للعدوان الإسرائيلي على فلسطين ، وتهجير سكان النوبة القديمة إلى سهل كوم أمبو بعد بناء السد العالي حيث أغرقت أراضيهم وقراهم تحت مياه بحيرة ناصر .

١٩- **المدينة المليونية** : هي المدينة التي يزيد عدد سكانها عن مليون نسمة ولم يكن موجدا منها في القرن الـ ١٩ سوى مدينة لندن ، وقد وصل عدد المدن المليونية المركزية ١٦٨ مدينة في عام ١٩٨٥ م

٢٠- **المدن العملاقة ( المليونيرة )** : هي مدن تضم عدة ملايين من السكان وأكبر منطقة حضرية ١٩٩٠م هي مجمع طوكيو - يوكوهاما في اليابان حيث يصل عدد السكان إلى ٢٩ مليون نسمة .

٢١- **المظليون** : يقصد بهم المهاجرين الجدد إلى مكسيكو سيتي حيث يستيقظ سكان المدينة في الصباح فتفتح أعينهم على سكان جدد يقفون في أكشاك خشبية أقاموها في أرض بلا سند قانوني وتأتي الشرطة وتزجها ولكنهم ما يلبثوا أن يطردوا من جديد في صباح اليوم التالي وكأنهم يهبطون عليها من السماء .

٢٢- **الفصل العنصري** : حدوث الانكسارات بسبب اختلاف العرق والأصول الجنسية بين مناطق الدولة ومجتمعاتها السكانية المتباينة ، وهذه الانكسارات ناتجة عن اختلافات اللون أو الصفات الجسمية الأخرى

٢٣- **خط الفقر العالمي** : تشير التقارير إلى أن خط الفقر العالمي ٢٠٠ دولار دخل سنوي وتمثل هذه الدخول خط الفقر ومن يقل عن ذلك يكون تحت خط الفقر

٢٤- **المدينة المركزية** : هي المدينة الأم بحدودها الإدارية دون أن نضم إليها ما نشأ حولها من مدن جديدة أو ضواحي مثل مدينة القاهرة .

٢٥- **التخوم** : هي نطاقات انتقالية بين دولتين متجاورتين وهي إقليم ذات أبعاد ومساحة تتغير بصفة مستمرة نتيجة للمؤثرات البشرية مثل الصحاري

٢٦- **حدود افتراضية** : هي حدود موجودة على الخرائط ولكن لا وجود لها على الطبيعة مثل تلك الحدود التي تطالب بها الدول في القارة القطبية الجنوبية وقد قسمت هذه القارة إلى قطاعات بين كل من استراليا والأرجنتين وألمانيا والنرويج والولايات المتحدة وبريطانيا وشيلي وفرنسا ونيوزلندا وقد اعترفت هذه الدول فيما بينها بهذه الحدود التي تلحق كل دولة قطاعا مثلث الشكل وتلتقي حدود هذه القطاعات كلها عند القطب الجنوبي .

٢٧- **المعرفة** : هي المؤهل الحقيقي للحصول على المنهج السليم للتفكير العلمي المنتج لتكنولوجيا العصر وعلومه والوسيلة الوحيدة لفهم العلاقات القائمة بين عناصر هذا الكون الكبير .

٢٨- **مدن الفقراء** : تعرف أيضا بأحياء السكن العشوائي وهي أقيمت عشوائيا من مواد بناء غير مناسبة كالصفيح أو الخشب أو الكرتون وهي أحياء لا مرافق ولا خدمات بها - ويلجأ إليها الوافدون الفقراء من الريف إلى المدن ولأنهم غير قادرين على الإقامة في المدينة فهم يقيمون كوخهم وعششهم في أي مكان خال من المدينة بطريقة عشوائية .

٢٩- **دولة حبيسة** : هي الدولة التي لا سواحل لها على البحار والمحيطات مثل دول تشاد - أثيوبيا

٣٠- **كرنفال المرور** : تسير العربات التي تجرها الدواب ( الكارو والحنطور ) في وسط العربات الحديثة مما يؤدي إلى إعاقة حركة المرور في المدن خاصة وقت الذروة .

٣١- **البسطات** : يقصد بها أكوخ يتكون كل منها من غرفة واحدة تنتشر في مدينة كلكتا في الهند ويعيش بها نحو ثلث سكان المدينة وهي بلا تهوية على الإطلاق ولا يوجد بها مرافق إلا نادرا وتتركز في شرق وجنوب المدينة وكذلك في مدينة هواره على الضفة اليسرى لنهر هوجلي مواجهة كلكتا .

٣٢- **المنطقة الحضرية** : وهي تشمل المدينة المركزية وما يتصل بها من مدن أخرى أو ضواحي قد تلتحم معها عمرانيا أي أن المساكن فيها قد تتصل ببعضها عبر شبكات الطرق والشوارع وتعرف عنئذ بالمجمعات الحضرية وعادة ما تكون أكبر إمتدادا وسكانا من المدينة المركزية مثال - القاهرة الكبرى



- ٣٣- الحدود الهندسية : تمثل خطوط مستقيمة أو على شكل أنصاف دوائر أو أقواس وفقا لأشكال هندسية وأكثرها شهرة حدود دولة غامبيا في غرب إفريقيا – كما تتمثل في بلاد الشام
- ٣٤- الدول كاملة الجذرية : هي الدولة التي تتكون من عدد كبير من الجزر وتعرف بالأرخبيل- اليابان
- ٣٥- الدولة القزمية : الدولة المتناهية الصغر في مساحتها مثل – أندورا – الفاتيكان- البحرين - جيبوتي

- ٣٦- حد سياسي : خطوط رسمها الإنسان في العصر الحديث لأسباب سياسية واقتصادية وعسكرية
- ٣٧- التلوث البحري : ما ينتج عن النقل البحري من تصريف مخلفات السفن على مياه البحر ذاتها وبخاصة ناقلات البترول .
- ٣٨- تلوث سمعي : يتمثل ذلك في كمية الضوضاء والأصوات العالية في المدن مثل ( السكك الحديدية – محركات السيارات وآلات التنجيه – مكبرات الصوت – ورش إصلاح السيارات – المصانع .. إلخ )

### بم تقدر :

- ١- تلعب الأنهار دورين مختلفين في السياسة الإيجابية : فبما كانت الأنهار تقوم بعامل الربط والوحدة حيث وجدت الأنهار بين السكان وعلى ضفافها قامت الحضارات القديمة في مصر – الصين – العراق – الهند .. وفي العصر الحديث أصبحت أجزاء منها حدود فاصلة بين الدول خاصة إذا كانت مجاري الأنهار واسعة مما يصعب إقامة الكباري والجسور عليها أو في حالة وجود جنادل وشلالات مثل خانق كلورادو في أمريكا الشمالية وخانق الريميزي في جنوب إفريقيا .
- ٢- تعتبر الجبال أهم الظواهرات المستخدمة في تخطيط الحدود السياسية الإجابة : لأنها تشكل حاجز طبيعي قوي في طريق الغزاة وتتميز بقلة سكانها وندرتهم مما يعطيها طبيعة خاصة ، وتعوق الحركة بسبب وعورتها وصعوبة مواصلاتها .
- ٣- التزاحم الشديد في المنطقة المركزية من لندن برغم قلة سكانها . الإجابة : بسبب تركيز المطاعم والفنادق والمكتبات والمتاحف وقاعات الموسيقى والسينما والمسرح والأعمال التجارية والبنوك ، كما أنها تجذب عددا كبيرا من السياح .
- ٤- تعتبر الحدود خطوط دفاع ضد الأمراض . الإجابة : حيث يقام على امتدادها بعض نقاط الحجر الصحي لمنع دخول الأمراض الوبائية والمعدية .
- ٥- قلت أهمية منطقة حلوان كم منطقة سياحية واستشفاء . الإجابة : حيث تلقي المصانع بأدخنتها وأتربتها اللهامة والضارة في الهواء مباشرة دون أن تستخدم الفلاتر مما أدى إلى تحويل منطقة حلوان من منطقة سياحية وعلاجية إلى منطقة تنتشر فيها الأمراض والتلوث ، كما أصبح مرصد حلوان غير قادر على أداء وظيفته لذلك قامت الحكومة بنقله إلى منطقة القطامية .
- ٦- الحدود السياسية التي ترسم في البحار حديثة وغير شائعة . الإجابة : حيث لم يظهر تحديد الحدود البحرية إلا بعد ظهور مشكلات متعلقة بالأسماك المعدية وصيد الأسماك أو استخراج البترول وزيادة قدرة الدول المتقدمة تكنولوجيا على استغلال المسطحات المائية .
- ٧- ازدياد معدلات التلوث في المدن الكبرى مع كبر حجمها الإجابة : بسبب كثرة عوادم السيارات – مرور السكك الحديدية في وسط المدن – استخدام مكبرات الصوت في المساجد والمآتم والأفراح والمدارس – كثرة الأدخنة والأبخرة المتصاعدة من مداخن المصانع – كثرة استخدام وسائل التنجيه – كثرة النفايات والقمامة حيث يتم التخلص من معظمها بالحرق خارج المدن وإلقائها خارج المدن مما يؤدي إلى تكاثر الحشرات والفئران – انفجار شبكات الصرف الصحي في الشوارع ، كل هذه العوامل تؤدي إلى زيادة التلوث بأنواعه المختلفة .
- ٨- مدينة نيويورك واجهة العالم الغربي في الصناعة والمؤسسات المالية الإجابة : لأنها تضم ٢٩٠٠ مؤسسة صناعية وهي المركز الرئيسي لعدد ٦ بنوك من أكبر بنوك الولايات المتحدة وبها واحدة من أهم وأكبر البورصات التجارية في العالم ( wall street )
- ٩- أهمية تنمية أساليب الإدارة ونظم المعلومات وتكنولوجيا الاتصالات للدولة . الإجابة : حتى يتم الحصول على قاعدة عريضة من البيانات والمعلومات المفيدة في أقل وقت ممكن وبدرجة عالية من الدقة لتسخيرها في الإدارة وتنمية الإنتاج .



## ١٠- زيادة الصراعات الاجتماعية في المدن أكثر منها في الريف

**الإجابة :** بسبب ممارسة النازحين لعاداتهم الريفية والتي لا تتفق وأسلوب الحياة العصرية مما يؤدي إلى ظهور صراعات اجتماعية ، وتؤدي انتشار البطالة أحيانا في المجتمع المصري نتيجة زيادة أعداد المهاجرين أو في فترات الركود الاقتصادي إلى انتشار العديد من الجرائم كالسرقة والقتل .

## ١١- يعد أسلوب النظم أسلوبا مناسباً لدراسة القضايا والمشكلات المعاصرة

**الإجابة :** بسبب تعدد هذه القضايا وتفاوت دوائرها ما بين المحلية والإقليمية والعالمية بما قد يصعب حصره أو تفسيره وشرحه بالإضافة لتنوع طبيعة المشكلات والقضايا ما بين اقتصادية وسياسية واجتماعية وثقافية ، لذلك فإن أسلوب النظم يعد أسلوبا مناسباً لتحديد هذه القضايا وتسجيلها ومناقشة أسبابها وتغيراتها وطرق علاجها .

## ١٢- تتصدر المسائل الاقتصادية اهتمامات الفرد والمجتمع .

**الإجابة :** لأنها تتصل بصميم الحياة اليومية مباشرة وتؤثر في الدخل والميزانية وأوجه الإنفاق .

## ١٣- تعاني مصر من ظاهرة التصحر

**الإجابة :** بسبب أ - زحف الكثبان الرملية وبقي الرمال إلى الواحات والهوامش الصحراوية  
ب- ملح التربة في شمال الدلتا ج- تجريف التربة في معظم مناطقها د- النمو الحضري على الأراضي الزراعية  
١٤- أهمية السياحة للاقتصاد المصري .

**الإجابة :** أ- مصدر هام للدخل القومي المصري من العملات الأجنبية ب- توفر فرص عمل مما يجعلها تسهم في خفض معدلات البطالة ج- تعمير مناطق خارج الوادي والدلتا وجزيرة أسيوط من السكان إليها مما يعيد توزيع سكان مصر .

## ١٥- تحاول بعض الدول أن تعد حدود مياهها الإقليمية

**الإجابة :** لمجارية التهريب - لحماية الصحة - واكتشاف ثروات طبيعية متعددة في البحار مثل الأسماك - البترول الغاز الطبيعي - الأملاح . وترغب الدول في الاستئثار باستغلال أكبر قدر من تلك الثروات .

## ١٦- قلة البيانات المتوفرة عن الهجرة الداخلية في معظم الدول عن الهجرة الدولية

**الإجابة :** لأنها لا تسجل عنها بيانات لأنها تقع داخل حدود الدولة ، عكس الهجرة الخارجية التي تقتضي عبور الحدود السياسية وما يرتبط بذلك من تسجيل دقيق للبيانات للمغادرين والقادمين إلى الدولة .  
١٧- تعد مصر نموذجا للدولة الوطنية المتصلة بثقافة أمتها العربية .

**الإجابة :** يرجع ذلك إلى أ- المساهمة الفعالة في تطوير بقية الأوطان العربية ومدتهم بالمدرسين والأطباء والمهندسين ب- سبقت بقية الدول في الدخول إلى العصر الحديث وأصبحت الجسر نحو عبور بقية الأوطان بما أسهمت به من تأسيس الجامعة العربية ومن وضع الدساتير والقوانين وتنظيم الصحف وأجهزة الإعلام ج- إثرائها ثقافيا بما تبثه من الفنون وما تنشره من المعارف والآداب .

## ١٨- تدهور حال البحيرات الشمالية في الدلتا وارتفاع نسبة تلوثها

**الإجابة :** أ- بسبب شق المصارف الواسعة في شمال الدلتا والتي أدت إلى صرف المياه الملوثة في هذه البحيرات ب- عدم تطهير البواغيز مما أدى إلى إغلاق البحيرات وضعف تجديد مياهها وانقطاع دورة الحياة البيولوجية الجيدة بين الأسماك والمياه والكائنات في البحيرة ذاتها .  
ج- تجفيف هوامش البحيرات واستزراعها . د- اتجاه الصيادين إلى أساليب الصيد الحديثة باستخدام شباك

ضيقة الفتحات

## ١٩- كثرة الصراعات العرقية في نيويورك

**الإجابة :** نتيجة تعدد الأصول السلافية والقومية والدينية والفوارق الاقتصادية حيث يسكن نيويورك سكان منحدريين من أصول متعددة وأهمها الزوج - الأيرلنديون - الإيطاليون - المهاجرون من جزر بورتوريكو .  
٢٠- تحركت مصر نسبيا خارج إطار خط الفقر العالمي .

**الإجابة :** بسبب أ- برامج التنمية الزراعية والصناعية في الريف والحضر ب- مشروعات الزراعة في سيناء وتوشكي ج- مشروعات التنمية الصناعية في صعيد مصر والمدن الجديدة .

## ٢١- ظهور مشكلات الثقافة الوطنية في بعض دول العالم

**الإجابة :** أ- تخلف بعض الثقافات وتباطؤ تطورها نحو العلم الحديث ب- سعي بعض الثقافات الأقوى للهيمنة على الثقافات الأضعف واخضاعها لنفوذها في شتى المجالات ج- الانقسامات الداخلية داخل الثقافة الوطنية د- تدخل بعض القوى من الخارج بغرض زيادة المشكلات هـ - خضوعها الطويل للاستعمار وتباطؤ نظامها التعليمي وإهدار المواهب



## ٢٢- وجود هجرة عائدة من المدن إلى الريف في مصر

**الإجابة :** نتيجة لتحسن مستوى المعيشة في الريف وتوافر الخدمات به – كذلك يفضل كبار السن العودة إلى مساكنهم وترك مساكنهم لأبنائهم .

## ٢٣- ازدياد الضغط على موارد البحار بعد الحرب العالمية الثانية.

**الإجابة :** أ- زيادة سكان العالم بصفة مستمرة واستنفاد أغلب الموارد الموجودة في اليابس ب- تقدم الأساليب الفنية لاستغلال موارد البحار ج- الكشف المستمر عما تحويه البحار من ثروات

## ٢٤- يطلق العلماء على مكسيكو سيتي عاصمة التخلف المزري .

**الإجابة :** بسبب نموها السكاني السريع وارتفاع معدلات التلوث بها وكثرة الأحياء العشوائية وانتشار مياه الصرف الصحي في الشوارع وتلوث مياه الشرب

## ٢٥- أهمية استفادة الإنسان من تجارب الآخرين .

**الإجابة :** حتى يستطيع الإنسان التكيف إلى علمه ومعارفه من خلال سعيه المستمر إلى مستويات معيشة أفضل كأن يضيف من فكره وتجاربه ويضيف مما عرفه من الآخرين مما يدفع بهم إلى مستوى اقتصادي أفضل .

## ٢٦- يقل إتفاق الحدود السياسية مع الجبال في إفريقيا وأمريكا الشمالية – مع التطبيق بأمثلة .

**الإجابة :** وذلك لتعاقد الحدود مع سلاسل الجبال في كثير من الأحيان وقليل ما توازيها - مثل جبال أطلس في المغرب العربي . والمرتفعات الغربية في أمريكا الشمالية

## ٢٧- تلوث بحيرات قلة السويس

**الإجابة :** بسبب كثافة حركة المرور للسفن والناقلات البترولية مما يؤدي إلى تلوث البيئة البحرية بها .

## ٢٨- زيادة الصراعات الاجتماعية في المدن أكثر منها في الريف

**الإجابة :** بسبب ممارسة أنماذج من الريف إلى عاداتهم الريفية والتي لا تتفق مع الطبيعة الحضرية مما يؤدي إلى ظهور الصراعات الاجتماعية كما يؤدي انتشار البطالة أحيانا في المجتمع الحضري نتيجة لزيادة أعداد المهاجرين أو في فترات الركود الاقتصادي إلى انتشار العديد من الجرائم كالسرقة أو القتل بهدف البقرة .

## ٢٩- البحيرات أصلح من الأنهار كحدود سياسية

**الإجابة :** بسبب اتساع مسطحها المائي عن النهر وأن معظمها يقع في مناطق جبلية من تقعة إلا أن لها مشاكل إذا كانت غنية بالأسماك وتقسيمها بين الدول يعوق الإنشاءات الهندسية كبناء السدود إلا باتفاقيات مسبقة كما أن التهريب من خلالها يصعب التحكم فيه

## ٣٠- محافظة المنوفية أكبر محافظات الطرق السكاني في الوجه البحري

**الإجابة :** بسبب ارتفاع عدد سكانها وارتفاع الكثافة السكانية ونمط الملكية الزراعية المفتتة وارتفاع نسبة التعليم وهجرة الطلبة والموظفين للقاهرة والجيزة والإسكندرية

## ٣١- المعرفة قيمة قدم الإنسان

**الإجابة :** كان الإنسان دائما يسعى للمعرفة للبحث عن الجديد من عناصر الحياة المفيدة له منذ بداية الخليقة ولهذا كانت وستظل المعرفة منذ فجر التاريخ وحتى يومنا هذا جسر للإنتقال من المستوى الأولي إلى المستوى الأفضل للمعيشة فالمعرفة في حد ذاتها والسعي لتحقيقها أحد الغايات الإنسانية التي يقدم الإنسان من خلالها نحو حياة أفضل والإنسان يكون ثقافته وحضارته من عناصر الطبيعة المادية وغير المادية

## ٣٢- تميز المنطقة المركزية بلندن بكثرة الوافدين إليها نهارا

**الإجابة :** وذلك لوجود معظم الأعمال التجارية والمالية والمكاتب وإدارات العمل فإن حوالي ٩٠ مليون نسمة يفدون على هذه المنطقة أثناء النهار للعمل في الدكاكين والمجالات الاقتصادية والنشر والإعلان والمطاعم وبعض الصناعات الصغيرة وفي هذه المنطقة توجد أيضا المتاحف وقاعات الموسيقى والمسارح والمباني العلمية

## ٣٣- تعد حدود فرنسا السياسية حدودا مثالية

**الإجابة :** حيث أنها تتميز بالثبات وانعدام المشاكل وهي حدود طبيعية حيث أنها تتمشى مع جبال البرانس بين فرنسا وألمانيا في الجنوب ومع جبال الألب بينها وبين إيطاليا في الشرق ومع نهر الراين بينها وبين ألمانيا في الشمال الشرقي . وبينها وبين بريطانيا في الغرب بحر المانش .

## ٣٤- أسباب العجز في الميزان التجاري لمصر

**الإجابة :** لأن معظم الصادرات المصرية تتكون من مواد خام بترولية وزراعية مما يعد نقطة ضعف لانخفاض أثمان الخامات عن الموارد المصنوعة – قلة الصادرات من المواد المصنوعة ، أما بالنسبة للواردات المصرية فهي سلع مصنعة مرتفعة القيمة أهمها القمح الذي يمثل استيراده عبئا ضخما على الموازنة المصرية .

## ٣٥- ظهور مشكلات المياه الإقليمية في العالم



**الإجابة :** كان مطلع القرن الـ ١٨ الميلادي أول تحديد للحدود البحرية ( المياه الإقليمية ) وتم تحديدها بثلاثة أميال بحرية من خط الساحل ثم زادت إلى ١٢ ميل بحري مثل الحدود بين مصر والسعودية حاليا في البحر الأحمر ، وأصبحت تتراوح بين ٥٠ ، ٢٠٠ ميل بحري مع تزايد الأهمية الاقتصادية للبحار – كمصايد للأسماك – أكتشاف البترول – وجود المعادن والأملاح ( مثل : المغرب – أيسلندا – الولايات المتحدة – شيلي . )

### ٣٦- تحسين نوعية مياه نهر التيمز

**الإجابة :** تطبيق القوانين المانعة من التلوث ثم إعادة النظر في نظم الصرف في المصب الخليجي لنهر التيمز – أصبح تطهير مياه نهر التيمز مثالا يحتذى به في مدن العالم الكبرى .

### ٣٧- تقلص الأنشطة والهوايات المدرسية في مدارس المدن الكبرى

**الإجابة :** تنقص الأنشطة والهوايات المدرسية في مدارس المدن الكبرى بسبب أن معظم المدارس تعمل بنظام تعدد الفترات – بناء الفصول في أفنية وحدائق المدارس مما يحرم الطلاب من ممارسة الأنشطة الرياضية والتربوية .

**٣٨- ركود الهواء وانخفاض نسبة الأكسجين في مدينة مكسيكو سيتي رغم ارتفاعها عن سطح البحر ٢٢٠٠ م**  
**الإجابة :** لأنها تقع في منطقة حوضية ، رغم أنها ترتفع عن سطح البحر بحوالي ٢٢٠٠ متر إلا أنه تحيط بها جبال بركانية من كل اتجاه مما يؤدي إلى ركود الهواء بالمنطقة وانخفاض نسبة الأكسجين بها بنسبة ٣٠ % مما يوجد عند سطح البحر

### ٣٩- التخلف عن ركب المعرفة يقلل من فرص التقدم بين عناصر هذا الكون الكبير

**الإجابة :** لأن المعرفة هي المؤهل الحقيقي للحصول على المنهج السليم للتفكير العلمي المنتج لتكنولوجيا العصر وعلومه والوسيلة الوحيدة لفهم العلاقات القائمة بين عناصر هذا الكون الكبير وكلما ازدادت الشعوب معرفة بهذه العناصر كلما تمكنت أسرع من غيرها من امتلاك المزيد من هذه العناصر .

### ٤٠- ارتفاع كثافة السكان في الحلقة الوسطى لمدينة لندن

**الإجابة :** وذلك لأنها تمتد في الجهات مختلفة من قلب لندن على شكل دائري يلتصق ما بين ٥ إلى ٦,٥ كم من المنطقة المركزية في كافة الاتجاهات ذات كثافة سكانية مرتفعة ويعيش معظم سكانها في طبق متفاوت المستوى – الأحياء السكنية في الشمال ، والغرب الأغنياء بينما الفقراء في الجنوب والشرق ، وتوجد المصانع على الضفة اليمنى لنهر التيمز ، ونتيجة للطلب على العمالة فيها وتزايد حجم الأنشطة .

### ما النتائج التي تترتب على :

١- ازدياد معدل التلوث في منطقة حلوان

**الإجابة :** أدى ذلك إلى أ- اختفاء دور حلوان كجذب سياحي وبيتي ب- نقل مرصد حلوان إلى منطقة القطامية

٢- ارتفاع سعر الأراضي في مدينة نيويورك .

**الإجابة :** أدى ذلك إلى تكثيف استخدام الجزر التي تتكون منها المدينة عن طريق بناء ناطحات السحاب التي ترتفع لأكثر من ٦٠ طابقا .

٣- كثرة سحب المياه من الآبار السطحية في مكسيكو سيتي

**الإجابة :** أدى ذلك إلى حدوث تصدعات في بعض أجزاء المدينة فهبطت المباني بها أكثر من ١٠ أمتار وتكرر حدوث الزلازل

٤- المعرفة المتزايدة والمتراكمة التي حققها العالم في شتى المجالات .

**الإجابة :** أدى ذلك إلى أ- محاربة الفقر والجوع والمرض من خلال الكشف عن وسائل جديدة لتلبية الغذاء واكتشاف وسائل جديدة للكشف عن الأمراض وكيفية علاجها ب- الحفاظ على البيئة وذلك من خلال الكشف عن أسباب تدهورها وطرق صيانتها ج- تحقيق مزيد من الازدهار الاقتصادي بالكشف عن مناطق جديدة للمواد الخام

د- تنمية القدرات الإنتاجية في مجالات الزراعة والصناعة هـ- تنمية القدرات الدفاعية للدولة بابتكار المزيد من المخترعات التي تحمي بها سكانها وحدوده ومواردها .

٥- مد أيسلندا حدودها البحرية حتى ٥٠ ميل بحري

**الإجابة :** أدى ذلك إلى حدوث النزاع بينها وبين بريطانيا – قيام الأسطول الحربي البريطاني بحراسة سفن الصيد البريطانية التي تعمل في المناطق التي أعلنتها أيسلندا تابعة لها – حدوث صدام مسلح أكثر من مرة بين الزوارق الحربية الأيسلندية والسفن الحربية البريطانية – وقد تمكنت أيسلندا من تنفيذ قرارها .



## ٦- وقوع مدينة مكسيكو سيتي في منطقة حوضية

الإجابة : أدى ذلك إلى ركود الهواء فوق مدينة مكسيكو سيتي وانخفاض نسبة الأكسجين بها بنسبة ٣٠ ٪ عما يوجد عند مستوى سطح البحر – ارتفاع نسبة أول أكسيد الكربون الناتج عن عوادم السيارات

## ٧- طول ساعات الذروة وصعوبة المرور في بعض المدن الكبرى

الإجابة : أدى ذلك إلى ضياع الوقت والجهد البشري – ارتفاع نسبة تلوث الهواء – التلوث السمعي لاطلاق آلات التنبيه بصفة مستمرة – تعطيل سيارات الخدمات العامة كالمطافئ والإسعاف .

## ٨- النتائج الاجتماعية للهجرة على الريف .

الإجابة : أ- اختلاف التركيب النوعي وارتفاع نسبة الإناث أدى إلى وجود بعض المشكلات الاجتماعية ب- عدم وجود فائض من الاستثمارات يوجه إلى تطوير الريف وخاصة في الدول النامية ، وهذا يساعد على زيادة تخلفه ومعالجته من نقص الخدمات .

## ٩- فرض مصر منذ وقت مبكر الحضارات على المنطقة

الإجابة : أدى ذلك إلى أ- أنتجت الحضارة المصرية نظام العلاقات السياسية السلمية بين المجتمعات والدول ب- قدمت الإطار الأمثل لتبادل المنجزات الحضارية فيما بينها وكذلك التفاعل الثقافي الذي يرتقي بها جميعا من نواحي القانون والنظام والآداب والفنون

## ١٠- تلوث الهواء الناجم عن التصنيع

الإجابة : أدى ذلك إلى أ- انتشار أمراض التنفس ب- ارتفاع نسبة الوفيات بين الأطفال ج- ارتفاع نسبة الأكاسيد

## ١١- ضرورة معرفة الاحتياجات الأساسية للإنسان

الإجابة : يؤدي ذلك إلى البحث عن الجديد لمواجهة هذه الاحتياجات مما يدفع إلى تحقيق نمو اقتصادي سريع ومتزايد دون المساس بسلامة البيئة الطبيعية أو إهدارها ويؤدي ذلك في النهاية إلى التعايش مع المجتمعات الأخرى في أمن وسلام وسيحقق حماية أفضل للناس والبيئة

## ١٢- تزايد نسبة البطالة في المجتمع

الإجابة : يؤدي ذلك إلى لجوء الشباب إلى أعمال لا تناسب مؤهلاتهم وبالتالي انخفاض معنوياتهم وانصرافهم إلى قنوات الضياع والجريمة والنظر في مشكلته تتطلب إيجاد حلول سريعة لها .

## ١٣- موقع مدينة لندن قرب مصب نهر التيمز

الإجابة : أدى ذلك على أنها صارت أهم الموانئ في غرب أوروبا نظرا لمصلاحيته المجرى الأدنى لنهر التيمز للملاحة في استقبال السفن المحيطية الضخمة القادمة من بحر الشمال والمحيط الأطلسي وصارت مستودعا للتجارة الدولية لعدة قرون وساعد ذلك على غنى المدينة وتدفق الموارد المالية عليها .

## ١٤- ظاهرة التدهور الريفي

الإجابة : ترتب على ذلك أ- تقلص الخضرة ب- تناوُل الثروة التقليدية من الخراف والطيور والماعر ج- تلوث الهواء واختفاء روائح الحقول د- استمرار ظاهرة البرك والمستنقعات القديمة

## ١٥- توقيع اتفاقية الجات

الإجابة : ترتب على ذلك : أ- تحرير التجارة الدولية ب- رفع الحواجز الجمركية بين الدول ج- زيادة نشاط حركة تبادل التجارة وزيادة الصادرات

## ١٦- العولمة السلبية

الإجابة : ترتب على ذلك : محاولة الدول المتقدمة إذابة شخصيات الدول النامية وإهدار كرامتها بتحويلها إلى مجتمعات مستعبدة من الدرجة السادسة

## ١٧- تلوث البحيرات المصرية

الإجابة : ترتب على ذلك : أصبحت بيئة طاردة للأسماك ، وقل إنتاجها من الأسماك كما أصبحت أسماكها غير نظيفة

## ١٨- استخدام بعض الدول الجبال في تخطيط الحدود السياسية

الإجابة : ترتب على ذلك : تعمل الجبال في المرحلة الأولى لنشأة الدولة على حمايتها ، ولكنها تمثل عقبة في سبيل ربط أجزائها ، مثل جبال روكي في غرب الولايات المتحدة ، لأن منطقة الجبال عادة ما تكون قليلة السكان قليلة الحركة فيها عند السفوح والقمم نظرا لوعورتها مما أدى إلى قلة المهاجرين إليها أو المتسولين إليها ويزداد عددهم على الجانبين

## ١٩- التفرقة العنصرية بين المواطنين في الدولة الواحدة





**الإجابة :** ترتب على ذلك : أ- تمزيق كيان المجتمع ب- حدوث شروخ وضعف تماسك المجتمع ج - تقهت روح المجتمع وضعف طاقاته د- صعوبة التماسك أمام الصعاب والأزمات التي تواجه المجتمع هـ - صعوبة السيطرة على المجتمع والتحكم فيه من الخارج .

## ٢٠- استخدام الحدود الهندسية كحدود سياسية بين الدول

**الإجابة :** ترتب على ذلك : أ- عدم مطابقة ما هو واقع على الخريطة وما هو موجود على الطبيعة ب- خططت في بداية الأمر في مناطق غير مؤهلة بالسكان كالمناطق الصحراوية أو الجبلية أو الجليدية ج- تتجاهل كل من الظواهر الطبيعية والبشرية

## ٢١- هجرة السكان من الريف إلى المدن من الناحية الديموغرافية

**الإجابة :** ترتب على ذلك : تغير حجم وتركيب السكان في منطقتي الإرسال والاستقبال أ- زيادة سكان المدن ونقص سكان الريف ب- زيادة النمو الحضري فلم يعد المهاجرين عمالا غير ماهرين وإنما عما إنتاج ومتخصصين في أحيان كثيرة ج- تغير التركيب الوع والعمري فيشمل فئات السن والذكور والإناث .

## ٢٢- عدم استخدام مدينة القاهرة الأسلوب العلمي والتكنولوجي في التخلص من القمامة والنفايات

**الإجابة :** ترتب على ذلك : أ- وصلت معدلات التلوث في القاهرة إلى خمسة أمثال الحد الأقصى الذي تسمح به المعدلات العالمية ب- تحولت منطقة حلوان الصناعية إلى مركز للتلوث بعد أن كانت منطقة علاجية وسياحية - يقدر المتوسط العام للأتربة في منطقة حلوان ٣٠٣ طن / كم<sup>٢</sup> شهريا وهي نسبة بالغة الارتفاع من التلوث .

## ٢٣- ارتفاع نسبة التلوث في مدينة مكسيكو سيتي

**الإجابة :** ترتب على ذلك : اختفاء الطيور من سماء مدينة مكسيكو سيتي ب- ارتفاع نسبة الوفيات بين الأطفال - من لا يدخل كئنه يدخل ٤٠ سيجارة يوميا

**قارن بين كل من :**

مشكلات مصائد شمال المحيط الهادي	مشكلات المياه الإقليمية في شمال الأطلسي
حدثت مشاكل بين كندا والولايات المتحدة والاتحاد السوفيتي السابق من ناحية واليابان من ناحية أخرى على هذه المنطقة بسبب الثروة السمكية الهائلة بالمنطقة وتم الاتفاق على تقسيم المنطقة فيما بينهم وحرمان السفن اليابانية من الصيد في هذه المنطقة	عرفت بحرب الأسماك بين أيسلندا وبريطانيا حيث قررت بريطانيا أن يكون لها حق الصيد حول الجزيرة ثم مد مياهها الإقليمية إلى ٤ أميال ثم ١٢ ميلا بحريا ثم منعت السفن الأخرى من الصيد وأثر ذلك على بريطانيا وفي التسعينات قررت أيسلندا زيادة مياهها الإقليمية مسافة ٥٠ ميل بحري ومنعت السفن الأخرى من دخول مياهها الإقليمية وحدث اشتباك عسكري بين الأسطول البريطاني الحربي الذي كان يرافق سفن الصيد البريطانية والأسطول الأيسلندي

الحدود الهندسية	الحدود الفلكية
١- تمثل خطوطا أو دوائر أو أقواسا أو أصناف دوائر ٢- توضع مكتوبا على الخرائط التي حددها الاستعمار لاسيما في إفريقيا وشبه الجزيرة العربية ٣- لا تراعي إلى حد ما الوحدة الطبيعية للمكان أو الإقليم ٤- ترسم على مسافات متساوية من الظواهر الطبيعية	١- تتمشى مع خطوط الطول ودوائر العرض ٢- لا تراعي الوحدة الطبيعية للمكان أو تجانس الشعوب والقبائل ٣- حدود مستقيمة وتكثر في القارات التي خضعت للاستعمار مثل ( إفريقيا )

عوامل جذب السكان	عوامل طرد السكان
١- عوامل طبيعية مثل المناخ والثروات الطبيعية والتربة ٢- عوامل بشرية مثل توفر فرص العمل وارتفاع الأجور وتوافر الخدمات التعليمية والصحية ٣- توفر الوحدات السكنية والمرافق الأساسية ٤- توفير وسائل الترفيه	١- قلة إنتاجية الأراضي الزراعية ٢- تدهور الخدمات الأساسية ٣- انخفاض الأجور ٤- عدم توفر فرص العمل ٥- انخفاض مستوى المعيشة ٦- تدهور الخدمات الأساسية ٧- قلة خصوبة التربة



<p><b>أفكار الدول الآسيوية حول مجتمع المعرفة</b></p> <p>١- تحقيق تقدم تكنولوجي معدلات سريعة ٢- تشجيع الابتكار ٣- التركيز على تطوير التعليم ٤- توفير قاعدة قوية لتكنولوجيا الاتصالات ونظم المعلومات</p>	<p><b>أفكار الدول الأوروبية حول مجتمع المعرفة</b></p> <p>١- توفير بيئة اقتصادية من خلال نظم وقوانين أساسيات الانفتاح على أسواق العالم ٢- الاعتماد على تكنولوجيا الاتصالات وقواعد البيانات ٣- النظر إلى الابتكارات وأصحابها كثروة بشرية لا تقل شأنًا عن الثروة الطبيعية</p>
<p><b>النتائج الاقتصادية للهجرة الداخلية في الريف</b></p> <p>١- نقص العائد الزراعي ٢- نقص الأيدي العاملة ونقص الغذاء ٣- افتقار الريف إلى الكفاءات العلمية التي هاجرت للمدن ٤- ارتفاع أجر العامل الزراعي ٥- ارتفاع معدلات الإحالة ( أطفال - شبوخ - نساء )</p>	<p><b>النتائج الاقتصادية للهجرة الداخلية في المدينة</b></p> <p>١- آثار إيجابية ٢- تمتص الصناعة والخدمات والمهنة ٣- ارتفاع أجر العامل في المدن عن الريف ٤- زيادة الحاجة إلى المواصلات والخدمات ٥- آثار سلبية : انتشار البطالة في بعض الفترات حيث تتدفق تيارات خاصة من عمال غير المدربين</p>
<p><b>العولمة من المنظور المصري</b></p> <p>تعني التسامح وتقبل ثقافة الآخرين واحترامها دون أن تفرط في ثقافتها الوطنية والعربية بأي درجة مطلقا ، كما أنها تقاوم أي شكل من أشكال التفرقة داخل مجتمعاتها في الدلتا أو الصعيد أو بين الريف والحضر فهي دولة الوطن والمواطنة</p>	<p><b>العولمة من المنظور الغربي</b></p> <p>تعني تشكيل المجتمعات البشرية على نمط ثقافة واحد وهي الثقافة الغربية أي الأمريكية والأوروبية الراهنة ، وذلك لا اعتبار هذا النموذج هو النموذج القافي الأقوى والأجدر بإتباعه والانضواء تحت مظلة</p>
<p><b>المنطقة الحضرية</b></p> <p>تشمل المدينة المركزية وما يتصل بها من مدن أخرى أو ضواحيها فتلتحم معها عمرانها وتعرف بالمجمعات الحضرية ، وهي عادة أكبر امتدادا وسكانا من المدينة المركزية مثل منطقة القاهرة الكبرى</p>	<p><b>المدينة المركزية</b></p> <p>هي المدينة الأم الأساسية وفقا لحدودها الإدارية دون أن يشمل ذلك المدن الأخرى أو الضواحي التي نشأت حولها ولا تدخل إداريا ضمن حدودها مثال ( الإسكندرية - بورسعيد - القاهرة )</p>
<p><b>المشكلات الناتجة عن استخدام الأنهار حدود سياسية</b></p> <p>١- تعريف المجرى وتكديده على حرائط مباحية دقيقة نظرا لتغير منسوب مياه النهر بين فصلي الفيضان والتحاريق ( شح المياه مما يؤدي إلى الشح وانكماش مجرى النهر ) ٢- وجود جزر في مجرى النهر يؤدي إلى مشكلات عديدة خاصة إذا كانت ذات أهمية اقتصادية</p>	<p><b>المشكلات الناتجة عن استخدام البحيرات كحدود</b></p> <p>١- توجد هذه المشكلات إذا أكتشف بها الثروات الطبيعية مثل - الأسماك - الأملاح المعدنية - البترول والغاز الطبيعي ٢- مجال للتهريب ٣- تحرم الدول من بناء السدود</p>
<p><b>التركيب العمري للسكان</b></p> <p>يقصد به تقسيم السكان إلى فئات السن لكل من النوعين ( أطفال - شباب - شبوخ )</p>	<p><b>التركيب النوعي للسكان</b></p> <p>يقصد به تقسيم السكان إلى ذكور وإناث</p>



المنطقة المركزية في لندن	الحلقة الوسطى في لندن
<p>١- يمثل ١% من المنطقة للندن الكبرى</p> <p>٢- لا يعيش فيها سوى ٢٥ ألف نسمة فقط</p> <p>٣- تضم معظم الأعمال التجارية والمالية والمكاتب وإدارات العمل</p> <p>٣- يفد إليها أكثر من ١,٥ مليون نسمة يوميا في أثناء النهار للعمل في المجالات المختلفة</p> <p>٤- يوجد بهذه المنطقة أيضا المتاحف وقاعات الموسيقى والمسارح</p>	<p>١- تمتد في اتجاهات مختلفة في قلب لندن على شكل دائري إلى ما بين ٥: ٦,٥ كم من المنطقة المركزية</p> <p>٢- ذات كثافة سكانية مرتفعة حيث تتركز بها المصانع على الضفة اليمنى لنهر التيمز</p> <p>٣- تتركز الأحياء السكنية للأغنياء في الشمال والغرب</p> <p>٤- تتركز الأحياء السكنية للفقراء في الجنوب والشرق</p>

القاهرة كمحافظة جانبية للسكان	المنوفية كمحافظة طاردة للسكان
<p>القاهرة على رأس المحافظات الجاذبة لتوضح ذلك من تنوع نسبة سكانها إلى جملة سكان مصر فهم يمثلون ٢٠% من سكان مصر وأهم عوامل الجذب هي:</p> <p>١- توافر فرص العمل</p> <p>٢- ارتفاع مستوى المعيشة</p> <p>٣- به أربع جامعات كبرى</p> <p>٤- يتركز بها أجهزة الإدارة والحكم والشركات والمصانع</p> <p>٥- توافر الخدمات المختلفة</p>	<p>المنوفية على رأس المحافظات الطاردة لسكانها إلى كل محافظات مصر تقريبا وقد أثر ذلك على معدل النمو السكاني بها فقد كان ١,٧% سنة ١٩٩٦ في حين بلغ معدل النـم السكاني لمصر ٢,٨% لنفس العام ومعظم المهاجرين يتجهون للقاهرة وأهم عوامل الطرد هي:</p> <p>١- الملكية الزراعية المفتتة</p> <p>٢- ارتفاع كثافة السكان</p> <p>٣- ارتفاع نسبة التعليم وهجرة الطلبة والموظفين للعمل</p> <p>٤- عدم توافر الخدمات بالقدر الكافي</p>

أهمية موقع نيويورك	أهمية موقع لندن
<p>تقع في شمال شرق الولايات المتحدة حيث تطل على المحيط الأطلنطي الشمالي وأهم الطرق الملاحية في العالم</p> <p>كما أن موقعها كميناء عميق يستقبل السفن العملاقة وازدهار أحواض بناء السفن وحركة التجارة على أصبحت تستأثر بنحو ٤٠% من تجارة الولايات المتحدة الأمريكية</p>	<p>١- تقع عند المصب الخليجي لنهر التيمز</p> <p>٢- أصبح بسبب موقعها البحري واحدة من أكبر الموانئ العالم لللاتي:</p> <p>أ- صلاحية المجرى الأدنى يستقبل السفن المحيطية العملاقة</p> <p>ب- موانئها لغرب أوروبا عبر بحر الشمال والأطلنطي</p> <p>ج- أصبحت مستودعا للتجارة العالمية لعدة قرون</p>

مشكلات نيويورك	مشكلات كلكتا
<p>١- الاختلافات العرقية حيث أن عناصر السكان في المدينة هم:</p> <p>أ- الزنوج ويسكنون حي هارلم</p> <p>ب- اليهود : يشكلون قوة اقتصادية كبيرة</p> <p>ج- أقليات أخرى من الصين</p> <p>٢- مشكلات الإسكان</p> <p>أ- معظم المساكن ٧٠% أقيم قبل ١٩٤٠ أي أنها قديمة</p> <p>ب- يترك السكان البيض المساكن القديمة ويتجهون إلى سكن الأحياء الراقية</p> <p>ارتفاع القيمة الإيجارية وقلة المعروض من المساكن</p> <p>٣- مشكلات الأمن</p> <p>لا يشعر المواطن بالأمن ولا يستطيع السير ليلا توجد تحصينات قوية على الأبواب والنوافذ وحراسات خاصة على المحلات</p>	<p>الإسكان</p> <p>- يقدر حوالي ٧٠% من سكان المدينة يعيشون تحت مستوى الفقر وتعيش أسرهم في مساكن مكونة من غرفة واحدة</p> <p>- أكثر من مليون مواطن بلا مأوى ثابت وهم يعيشون ويموتون في الشوارع</p> <p>- نحو ٢٠% م مساكن المدينة غير آمن</p> <p>- يوجد بالمدينة نحو مليون من البسطات وهي صور السكن المتدهور وهي عبارة عن أكواخ كل منها غرفة واحدة بلا تهوية ولا مرافق تنتشر شرق المدينة وجنوبها</p> <p>- يعيش في البسطات نحو ثلث سكان المدينة</p> <p>- المرافق :</p> <p>المياه النقية غير كافية ( صنبور واحد لكل مربع سكني ٢٥ منزلا )</p>



انتشار حوادث الخطف والإدمان إنتشار الحرائق وانتشار ناطحات السحاب وصعوبة إطفاء هذه الحرائق والزحام وعدم كفاية المدارس مشكلة التلوث يبلغ ما يجمع م القمامة ٣٠٠ طن مياه الشرب تأتي من بعد ٥٠ كم	الصرف الصحي يغطي أقل من نصف مساحة المدينة مستشفيات المدينة غير كافية للسكان يشكل النقل مشكلة أساسية أمام سكان كلكتا نسبة المتسولين في المدينة ٢٠٠٠٠٠ ويعيشون في البسطات أو الشوارع
-------------------------------------------------------------------------------------------------------------------------------------------------------------------------------------------------------------	------------------------------------------------------------------------------------------------------------------------------------------------------------------------------------------------

<b>الاختلافات الدينية التي قد تميز كيان المجتمع وهي</b> ليست بين دين وآخر فحسب بل قد يحدث داخل مذاهب الدين الواحد وقد أنهكت أوروبا طوال العصور الوسطى بين صراعات المذاهب الهندية وما تزال بعض مظاهرها مؤثرة كما هي الحال في أيرلندا المنمقة بين المذهبين الرئيسيين بها . وقد عرف الإسلام نوعاً من الصراع المذهبي بين الشيعة والسنة كما يحدث الآن في العراق ولبنان	<b>الإنكسارات اللغوية</b> حيث يتم تفضيل لغة على أخرى في نفس المجتمع مثل ما يحدث في بعض دول أمريكا اللاتينية التي تجمع بين اللغات الأسبانية والبرتغالية والإنجليزية والفرنسية والهندية وغيرها وتؤدي هذه الروح إلى ضعف تماسك المجتمع في هذه الدول
----------------------------------------------------------------------------------------------------------------------------------------------------------------------------------------------------------------------------------------------------------------------------------------------------------------------------------------------------------------------------------------	----------------------------------------------------------------------------------------------------------------------------------------------------------------------------------------------------------------------------------------------------------------

<b>البطالة</b> هي وجود نسبة مؤثرة من الشباب ورجال المجتمع خارج قوة العمل وتؤدي إلى انخفاض معنويات المجتمع وانصراف الشباب إلى فنوات ضياع والجريمة والتطرف	<b>البطالة المقنعة</b> تتمثل في من تراهم يبيعون سلعا بائرة أو يتسولون قوت يومهم أو يبددون ألباسهم في صنائع غير منتجة
----------------------------------------------------------------------------------------------------------------------------------------------------------------------	----------------------------------------------------------------------------------------------------------------------------

<b>حركة السكان</b> تختلف عن الهجرة ، مثل انتقال المسلمين في كل أنحاء العالم الإسلامي لأداء فريضة الحج ثم العودة لبلادهم رحلة العمل اليومية التي يقطعها بعض الناس بين أماكن السكن وأماكن العمل	<b>الهجرة المؤقتة</b> وهي التي يقضي فيها المهاجر فترة من الزمن في منطقة ما ثم يعود إلى مكان إقامته المعتاد مثل هجرة العمالة المصرية إلى دول الخليج البترولية أو انتقال طالبات الجامعات من الريف إلى المدن أثناء فترة الدراسة
--------------------------------------------------------------------------------------------------------------------------------------------------------------------------------------------------------------	------------------------------------------------------------------------------------------------------------------------------------------------------------------------------------------------------------------------------------------

<b>المنظمة الدولية</b> تقوم بخدمة جميع دول العالم وتعمل على تحقيق ونشر السلم والسلام في العالم كما تعمل على تقديم الخدمات في جميع المجالات الثقافية والتعليمية والزراعية والغذاء إلى دول العالم التي تحتاج إلى مثل هذه الخدمات مثل: هيئة الأمم المتحدة ومنظمة اليونسكو والفاو واليونسيف ،	<b>المنظمة الإقليمية</b> وهي تضم مجموعة معينة من الدول تتشارك في مصالح مشتركة مثل منظمة الإكوجو
-------------------------------------------------------------------------------------------------------------------------------------------------------------------------------------------------------------------------------------------------------------------------------------------------------------	-------------------------------------------------------------------------------------------------------

<b>البحر الأقليمي</b> يتراوح حده بين ١٢ إلى ٥٠ إلى ٢٠٠ ميل بحري من خط الساحل ويعتبر جزء من الدولة تفرض سيادتها عليه	<b>البحر المفتوح</b> ملكيتها عامة لجميع الدول بما فيها الدول الحبيسة التي ليس لها سواحل
------------------------------------------------------------------------------------------------------------------------------	-----------------------------------------------------------------------------------------------



التلوث في لندن	التلوث في القاهرة
من أهم المشكلات التي تواجه لندن هي مشكلة تلوث الهواء - تلوث مياه نهر التيمز نتيجة لإلقاء المصانع مياه الصرف وقد تم إعادة النظر في نظم الصرف في مياه المصب الخليجي لنهر التيمز وقد ترتب على ذلك تقليل نسبة التلوث في النهر والجو	وصلت معدلات التلوث في مدينة القاهرة إلى خمسة أمثال المسموح به من المعدلات العالمية مما يؤدي إلى تهديد الصحة العامة وذلك نظرا لحرق القمامة وإلقائها قريبا من الكتلة العمرانية وإلقاء المصانع بأدخنتها وأتربتها في الجو وقد أدى ذلك إلى أن تحولت منطقة حيوان الصناعية إلى منطقة ترتفع بها نسبة التلوث بعد أن كانت منطقة سياحية واستشفاء

ماذا يحدث إذا :

- ١- نجحت مصر في تطوير نظامها التعليمي
  - الإجابة: أ- دخول مصر مجتمع المعرفة ب- تصبح مصر من الدول المتقدمة ج- الأخذ بالأساليب العلمية وتطبيق التكنولوجيا المتقدمة د- زيادة الدخل القومي وارتفاع مستوى المعيشة هـ - تصبح مصر قوة اقتصادية كبيرة
- ٢- ظل نمو السكان بمعدله الحالي في الدول النامية
  - الإجابة: سوف يؤدي إلى مشاكل عديدة مثل نشأة مدن الصفيح ونقص الخدمات الأساسية وانتشار المشكلات الاجتماعية ( لطالب أن يطالب ما يشاء حسب تفكيره ويأخذ الدرجة )
- ٣- لم يتوقف تيار الهجرة إلى مدينة القاهرة
  - الإجابة: سوف تتعقد المشكلات لأن عدد كبير من السكان سوف يتنحل حمون على مساحة صغيرة من الأرض - ويتنافسون أيضا على الخدمات الأساسية التي تقدم لسكان المدينة - كما يتنافسون على الفوز بالوظائف وفرص العمل ويؤدي ذلك إلى ظهور الأحياء العشوائية وانتشار الجريمة والأمراض خاصة في وسائل النقل المزدحمة - وما سوف يتعرض له السكان من تلوث ناتج عن التوسع في الصناعة
- ٤- نجحت مصر في تعمير الساحل الشمالي الغربي
  - الإجابة: تخفيف الضغط السكاني الواقع على الوادي والدلتا - توفير فرص العمل للشباب - المساهمة في حل مشكلة البطالة - خلق مجتمعات عمرانية جديدة - زيادة الإنتاج الزراعي والحيواني والصناعي - زيادة الإنتاج السمكي - إنشاء منتجعات سياحية وزيادة أعداد السائحين في مصر
- ٥- نجحت مصر في تطوير بحيراتها الشمالية
  - الإجابة: أ- زيادة إنتاج مصر م الأسماك ب- تقليل الأسماك نهلية خالية من التلوث ج- زيادة الصادرات المصرية من الأسماك د- سد العجز من اللحوم الحمراء هـ - زيادة الإقبال على الأسماك المصرية بسبب نوعياتها الممتازة
- ٦- كانت الحدود بين دولتين تلتزم بإحدى ضفتي النهر
  - الإجابة: حدث أن يكون المجرى النهري كله تابعا لإحدى الدولتين وإحدى ضفتيه تابعة للدولة الأخرى ومثال ذلك شط العرب الذي يمر الحد السياسي بين إيران والعراق على طول ضفته اليسرى أو الشرقية ( شاطئ إيران ) بينما المجرى والضفة الأخرى تابعة للعراق ويتسبب هذا الوضع في العديد من المشكلات كما حدث بين العراق وإيران
- ٧- أصبحت مصر من الدول المتقدمة
  - الإجابة: أ- ارتفاع مستوى معيشة أفرادها ب- زيادة الدخل القومي ج- زيادة وزنها السياسي العالمي د- زيادة حجم الصادرات إلى الخارج هـ - يصبح له ثقل في مجلس الأمن
- ٨- نجحت مصر في إنتاج ما يكفيها من اللحوم والأسماك
  - الإجابة: تحقيق الاكتفاء الذاتي من اللحوم والأسماك - الحد من الاستيراد من الخارج - توفير العملات الصعبة - توفير فرص العمل
- ٩- تم حل مشكلة البطالة في مصر
  - الإجابة: ارتفاع معنويات المجتمع - القضاء على بؤر الإرهاب والفساد في المجتمع ب- إختفاء كثير من المشكلات الاجتماعية المصاحبة لظاهرة البطالة ( التسول - التسكع - النصب- أطفال الشوارع - زيادة الإنتاج واستقرار المجتمع - إحساس الشباب بالمسؤولية
- ١٠- لم تتخذ الدولة حدودا سياسية صريحة مع جيرانه
  - الإجابة: يؤدي ذلك إلى كثرة المشاكل والنزاعات بين الدول نظرا لعدم إبراز الشخصية لكل دولة وعدم ممارسة سيادتها على حدودها ، وعدم توجيهها الجغرافي



١١- لم تفتن الدول النامية إلى أهداف الدول الكبرى من العولمة

الإجابة : التهمت قوى العولمة الدول النامية وأهدرت كرامتها وأذابت شخصيتها بتحويلها إلى مجتمعات مستعبدة من الدرجة السادسة – لن تستطيع الدول النامية اكتشاف معظم الحلول لمشكلاتها في إطار برامج التنمية الاقتصادية والاجتماعية والثقافية إذا ما أحسنت إدارتها من قبل أهاليها

١٢- لم تتمكن مصر من حماية نهر النيل من التلوث

الإجابة : انقراض بعض الأنواع من الأسماك – تلوث مياه الشرب – قلة أهمية النهر بالنسبة لمصر – تأثير الإنتاج الزراعي بالسلب

١٣- استغلت مصر الصحراء

الإجابة : تحقيق الأمل في خلق فرص عمل للشباب – نمو المدن الجديدة القرى النموذجية – استصلاح الأراضي وزيادة الإنتاج – استخدام العلم في الزراعة وحل مشكلة الغذاء

١٤- لم يظهر البترول والغاز الطبيعي في بحر الشمال

الإجابة : لم يتم تقسيم بحر الشمال على شكل قطاعات كل دولة تأخذ القطاع الذي يقع في مواجهتها ( البريطاني- النرويجي – الدنماركي – الألماني – الهولندي ) - ولم يظهر شكل جديد من الحدود البحرية

١٥- لم يوجد الحزام الأخضر حول مجمع لندن الكبرى

الإجابة : أصبح مجمل لندن كتلة سكنية واحدة لا تطلق – أحال دون التوسع في مدينة لندن – لم يتمتع سكان لندن بالمتنزهات والمناطق الخضراء المكشوفة .

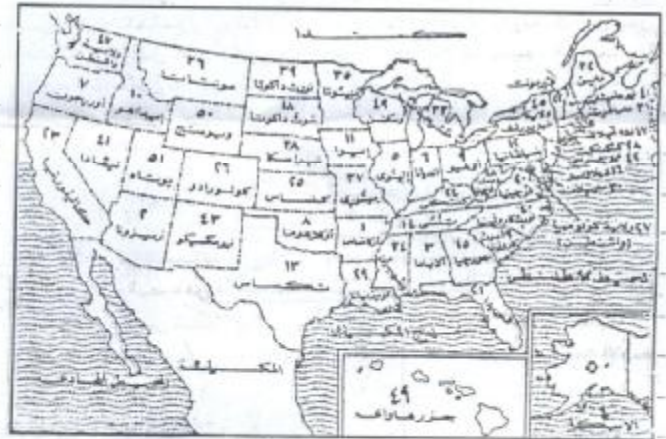
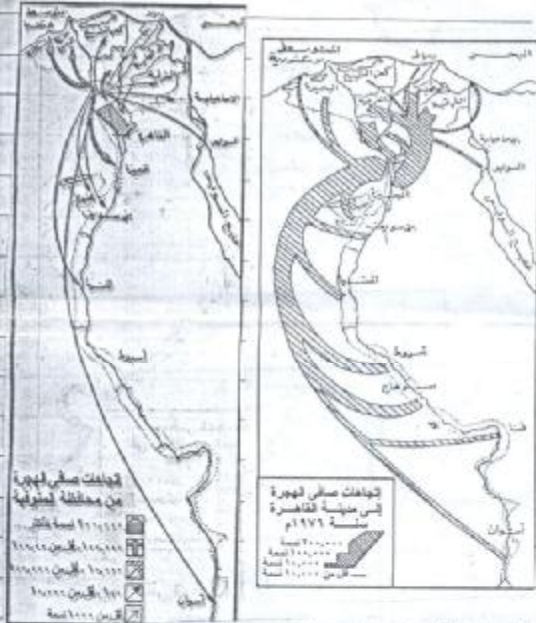
دور البلاد في

مقلمة

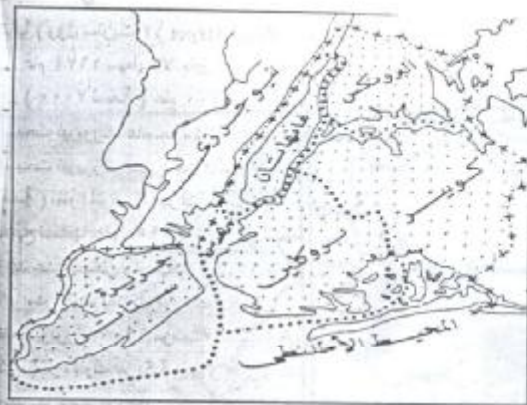
علم الاقتصاد



## الخرائط :







لحياء مدينة نيويورك



لحياء مدينة كاليفورنيا  
مناطق الإسكان  
مناطق التنمية  
مناطق الزراعة



مدينة لندن وإقليمها  
منطقة لندن  
منطقة لندن  
منطقة لندن



تخطيط العمران في القاهرة الكبرى



رسم توضيحي للحدود السياسية النهرية

مع أرق أمنياتي بالنجاح والتفوق :  
أ / رجب سعد محمود سعد  
مدرسة أبورواش الثانوية المشتركة  
هرم - جيزة  
ت / ٠١٢٠٩٩٥٨٧٢

E- mail /  
[ragabello@hotmail.com](mailto:ragabello@hotmail.com)  
[Ragab\\_saad1@yahoo.com](mailto:Ragab_saad1@yahoo.com)  
[Ragabsaad9@gmail.com](mailto:Ragabsaad9@gmail.com)